




ORDENANZAS Y GESTIÓN	
LÍMITES	ORDENANZAS EDIFICIOS INTERES
<ul style="list-style-type: none"> Suelo Urbano Consolidado Suelo Urbano No Consolidado Unidades de Ejecución Peris Suelo Urbanizable Delimitado Suelo Urbanizable No Delimitado Unidad de Ejecución Casco Histórico Núcleo Casco Histórico Ampliación Plan Especial de Reforma Interior 	<ul style="list-style-type: none"> Construcciones de Primer Orden Construcciones de Segundo Orden Construcciones de Tercer Orden Consultar la Ficha del Catálogo de Edificios de Interés
SISTEMAS GENERALES	ÁMBITOS
<ul style="list-style-type: none"> Sistemas Generales de Espacios Libres y Dotaciones Públicas 	<ul style="list-style-type: none"> S: Superficie de suelo, m². E: Edificabilidad, m². I: Índice Edificabilidad, m²/m². A: Aprovechamiento, m²/m². AM: Aprovechamiento medio, m²/m². N: Nº viviendas
LÍMITES CONJUNTO HISTÓRICO ARTÍSTICO	
<ul style="list-style-type: none"> Zona Histórico Artística Zona de Respeto Zona Verde o de Ordenación Especial 	

NOTA: La ordenación recogida en el ámbito de los Planes Especiales de Reforma Interior y en los Sectores de Suelo Urbanizable en Plan Parcial aprobado, no es vinculante salvo en los elementos de estructura general recogidos en el plano NA04.




PLAN GENERAL MUNICIPAL DE NAVARRETE
 APROBACIÓN INICIAL
ORDENANZAS Y GESTIÓN - NA
LÍMITES SECTORES ERA MARINA Y POZO LUGAR NA03-5
 ESCALA: 1/1.000
 FECHA: SEPTIEMBRE 2009
 REDACTORES: 
 U.I.E. TEDEON-NAVARETE RAMOS MARTÍNEZ JESÚS, SLNE - EIN NAVARRA CONSULTORÍA, SL - BERCEO INGENIEROS, SL