




SECTOR "LENTISCARES-4"

ALINEACIONES Y VOLUMENES		RASANTES	
LÍMITES	VOLUMENES Y ALTURAS	▲ 0.00	Rasante Existente
— Alineación	B+n Planta Baja + n Alzados	▲ 0.00	Rasante Projectada
— División de Altura	Hm ó Hcm Altura Máxima de Cornisa en metros		
— División a efecto de edificabilidad	St = Superficie Máxima Edificable en m ²		
OCUPACIÓN	I ≤ Índice de Edificabilidad en m ² /m ²		
— Vuelo Máximo	VE Volumen Existente		
— Retranqueo mínimo Obligatorio	Número Máximo de Viviendas		
— Retranqueo mínimo en Altillos	Só viv. Referencia Rasante		
— Soportal Obligatorio	Edificio Fuera de Ordenación		
— Pasaje Obligatorio			
— Cocinas			
— Certero			

NOTA: La parcelación recogida no es vinculante




PLAN GENERAL MUNICIPAL DE NAVARRETE
 APROBACIÓN INICIAL
ORDENACIÓN - LE
ALINEACIONES, VOLÚMENES Y RASANTES
 ESCALA: 1/1.500
 REDACTORES:   
 U.I.E. TEDEON-NAVARETE RAMOS MARTÍNEZ JESÚS, SLNE - EIN NAVARRA CONSULTORÍA, SL - BERCEO INGENIEROS, SL

LE02-2
 FECHA: SEPTIEMBRE 2009