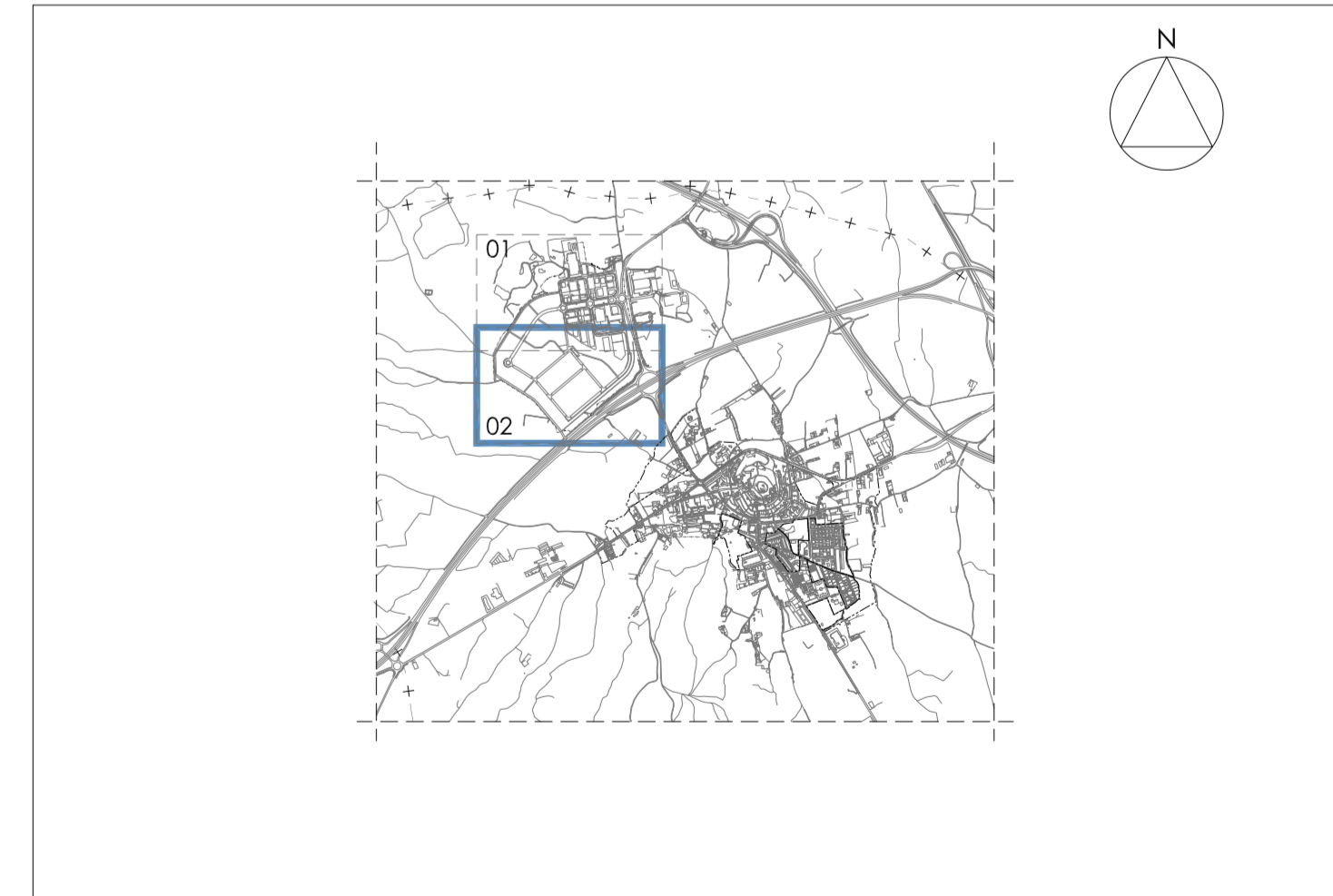





| USOS PRIVADOS | | USOS PUBLICOS | |
|--|-------------------|--|---|
| VIVIENDA | INDUSTRIAL | ESPACIOS LIBRES | DOTACIONAL |
| Residencial | Industrial | Zonas Verdes y Espacios Libres Públicos | Polivalente |
| Residencial Abierta | AD Adosada | Vialio Público | C Cultural |
| Unifamiliar Aislada o Pareada | AI Aislada | | E Escolar |
| Unifamiliar Adosada | | | SA Sanitario Asistencial |
| ASOCIADOS A VIVIENDA | DOTACIONAL | | DE Deportivo |
| Zona Libre Privada | Polvivalente | | S Servicios Públicos y Administrativos |
| Complementario de la Vivienda | Comercial | | G Guardería Infantil |
| | Religiosa | | IN Infraestructuras y Servicios Urbanos |
| | Social | | |
| VOLÚMENES Y ALTURAS | | LÍMITES | |
| B+n Planta Baja + n Abzadas | | ■ Suelo Urbano Consolidado | |
| Hm ó H _{5m} Altura Máxima de Cómputo en metros | | ■ Suelo Urbano No Consolidado | |
| St = Superficie Máxima Edificable en m ² | | --- Suelo Urbanizable Delimitado | |
| I ≤ Índice de Edificabilidad en m ² /m ² | | --- Suelo Urbanizable No Delimitado | |
| VE Volumen Existente | | --- Plan Especial de Reforma Interior | |
| S6 viv. Número Máximo de Viviendas | | --- Alineación | |
| • Referencia Rasante | | --- Divisoria de Altura | |
| • Edificio Fuera de Ordenación | | --- Divisoria o efecto de Edificabilidad | |

NOTA: La parcelación recogida no es vinculante




PLAN GENERAL MUNICIPAL DE NAVARRETE
 APROBACIÓN INICIAL
ORDENACIÓN - LE
USOS Y VOLÚMENES EDIFICATORIOS
LE01-2
 ESCALA: 1/1.500 FECHA: SEPTIEMBRE 2009
 REDACTORES: 
 U.T.E. TEDEON-NAVARRETE RAMOS MARTÍNEZ JESÚS, SLNE - EIN NAVARRA CONSULTORÍA, SL - BERCEO INGENIEROS, SL